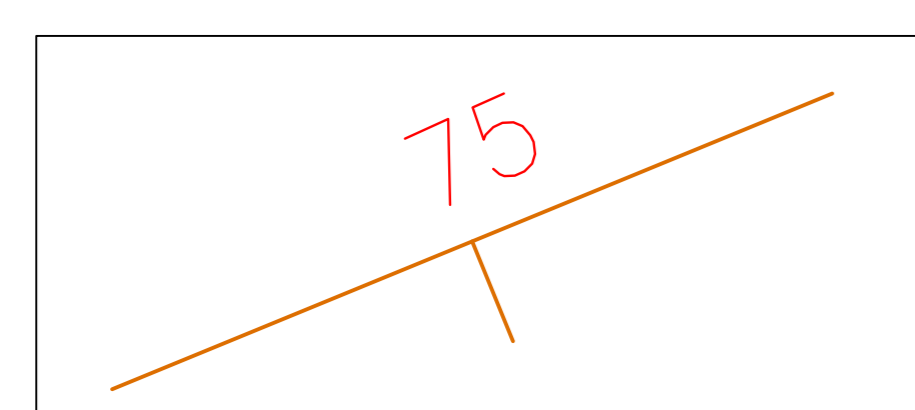
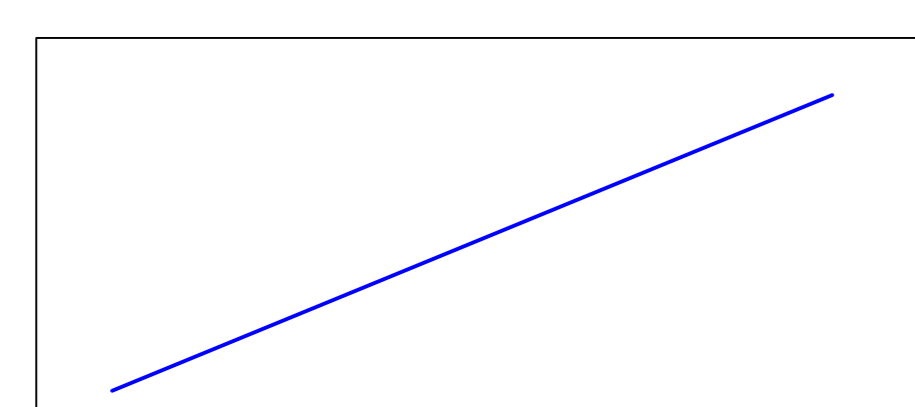


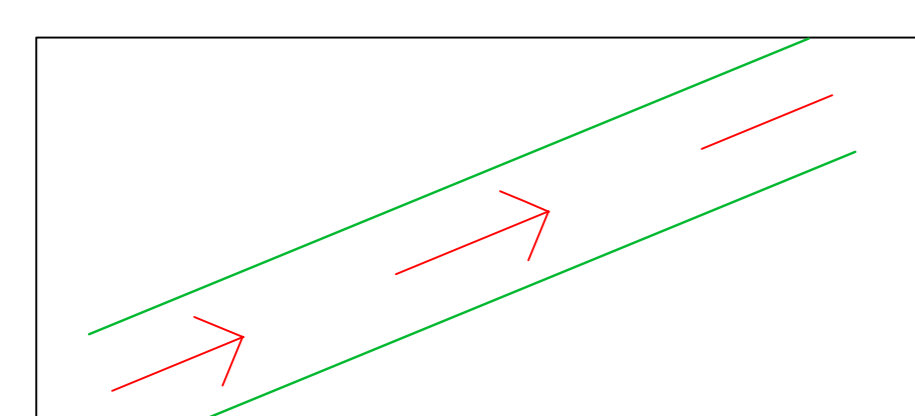
УСЛОВНЫЕ ОБОЗНАЧЕНИЯ



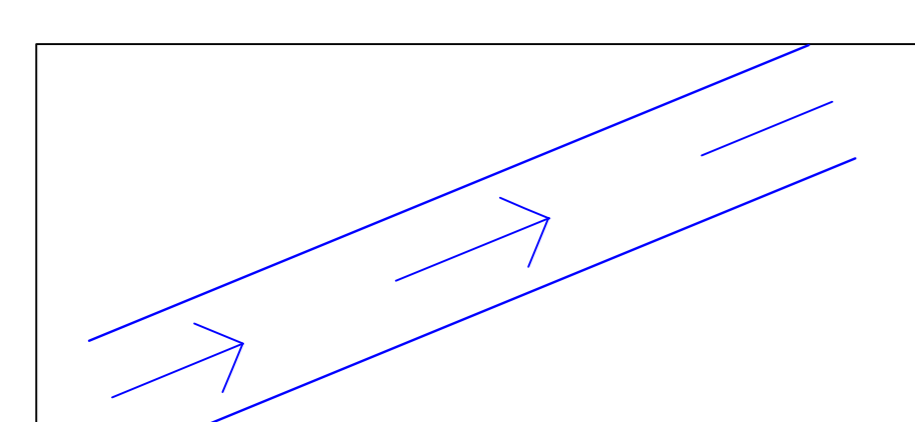
горизонталь





граница водораздела

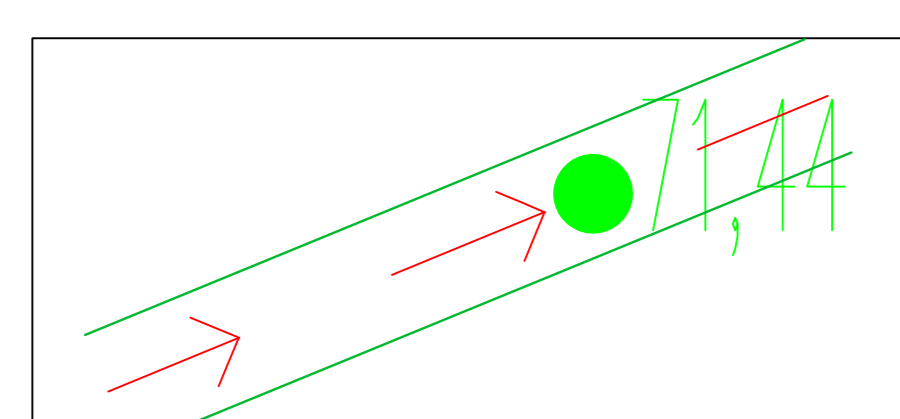


направления уклона по канавам (натуральные)



направления уклона по канавам (проектные)

 68.60 - натуральная отметка низа трубы
 72.65 - проектная отметка низа трубы (канавы)



- по существующим канавам отметку дна канавы считать проектной